


		CLUB ALPINO ITALIANO - SEZIONE DI AVELLINO			
Sezione C.A.I. Avellino www.caiavellino.it caiavellino@libero.it			Gruppo di Specialita' Escursionismo		
			Tipo di Escursione Naturalistica		
Titolo Escursione <i>Passeggiando lungo la Frana</i>				Data 10/22/2016	
Sentiero N -----		Localita' Montaguto		Gruppo Montuoso Monti Dauni	
Breve Descrizione					
<p>Montaguto è un piccolo centro della Valle del Cervaro di origine Normanna; prende il nome dalla sua conformazione naturale dal latino terra Montis Acuti. Dal 2006, una frana di oltre 3 Km di lunghezza, circa 670.000 metri quadrati di estensione ed un volume di circa 10 milioni di mc è scivoltata da contrada Panizza fino alla SS 90, bloccandola e raggiungendo la ferrovia Foggia Napoli. La frana, che si colloca nel sistema morfoevolutivo della valle del Cervaro, preoccupava fin dal lontano 1763, quando furono inviati sul posto da Carlo III di Borbone alcuni ingegneri per verificare le condizioni della strada Regia che collegava la Campania con la Puglia.</p>					
Allegate N foto dell'itinerario					
Luogo di partenza Montaguto		Ora di ritrovo 8.30		Mezzo di trasporto PROPRIO	
		Ora di partenza 9			
Dislivello Salita mt 500 Discesa mt 500		Lunghezza Km 11		Note Anello	
Durata Andata 4h Ritorno ---		Difficolta' E		Note <u>Scarpe da Trekking scorta di acqua abbigliamento a strati</u>	
Segnaletica r.b.r. NO		Altro NO		Assente SI	
Segnaletica realizzata dal					
Natura del percorso Prato - asfalto - carrareccia					
		Accompagnatori Gaetano Caccese		Telefono 3687632281	
				Mail judofitnessclub@alice.it	

COMMISSIONE ESCURSIONISMO Della SEZIONE C.A.I. di AVELLINO